

# ПРОЕКТ МЕЖЕВАНИЯ

Территории земельного участка с кадастровым номером

40:03:030101:411, имеющего адрес:

Калужская область, Боровский район, село Совхоз  
«Боровский», и земель в кадастровом квартале 40:03:030101,  
государственная собственность на которые не разграничена

Заказчик: Бусловский М.О.

## ОСНОВНАЯ ЧАСТЬ И МАТЕРИАЛЫ ПО ЕЕ ОБОСНОВАНИЮ

Текстовая часть и чертежи межевания территории

03/2024-1-ПМТ

Кадастровый инженер



Щеглов Д.Г.

2024 г.

# ПРОЕКТ МЕЖЕВАНИЯ

Территории земельного участка с кадастровым номером

40:03:030101:411, имеющего адрес:

Калужская область, Боровский район, село Совхоз  
«Боровский», и земель в кадастровом квартале 40:03:030101,  
государственная собственность на которые не разграничена

Заказчик: Бусловский М.О.

## ПОЯСНИТЕЛЬНАЯ ЗАПИСКА

Основная часть и материалы по ее обоснованию

03/2024-1-ПМТ

Кадастровый инженер



Щеглов Д.Г.

2024 г.

## СОДЕРЖАНИЕ

Стадия ПМТ	Пояснительная записка.	Шифр 03/2024-1-ПМТ
№№ п/п	Наименование документа	Лист
1	Состав исполнителей	4
2	Основные положения	4
3	Межевание территории	5
3.1	Сведения об образуемом земельном участке, в том числе возможный способ его образования	5
3.2	Перечень и сведения о площади образуемых земельных участков, которые будут отнесены к территориям общего пользования или имуществу общего пользования, в том числе в отношении которых предполагаются резервирование и (или) изъятие для государственных или муниципальных нужд	6
3.3	Вид разрешенного использования образуемого земельного участка	6
3.4	Сведения о границах территории, в отношении которой утвержден проект межевания, содержащие перечень координат, используемой для ведения Государственного реестра недвижимости. Красные линии	6
4	Графические материалы	9
	Схема образования земельного участка путем перераспределения участка 40:03:030101:411 с землями, государственная собственность на которые не разграничена	10
	Чертеж межевания территории	Лист 1
	Материалы по обоснованию	Лист 2
5	Исходно-разрешительная документация	13

## **1. Состав исполнителей**

Разработчик ПМТ: кадастровый инженер - Щеглов Д.Г.

## **2. Основные положения**

Проект межевания территории земельного участка с кадастровым номером 40:03:030101:411, имеющего адрес: Калужская область, Боровский район, село Совхоз «Боровский», и земель в кадастровом квартале 40:03:030301, государственная собственность на которые не разграничена, выполнен в виде отдельного документа, поскольку в границах проектируемой территории не предусматривается осуществление деятельности по комплексному развитию территории, а также не планируется размещение линейных объектов. Основанием для подготовки проекта межевания территории является Постановление Администрации МО СП село Совхоз «Боровский» от 26.02.2024 г. № 30.

### **Исходные данные и условия для подготовки градостроительной документации:**

- Правила землепользования и застройки МО СП село совхоз «Боровский», утвержденные Решением Сельской думы МО СП село совхоз «Боровский» от 30.08.2016 г. № 99, (в редакции решений Сельской думы МО СП село совхоз «Боровский» от 03.02.2017 г. № 5, от 23.03.2017 г. № 20, от 25.05.2017 г. № 29, от 29.03.2018 г. № 22, от 31.01.2019 г. № 2, от 30.05.2019 г. № 39, от 05.09.2019 г. № 55, от 30.01.2020 г. № 02, от 08.02.2021 г. № 54, от 21.12.2021 г. № 139);
- Кадастровый план территории кадастрового квартала 40:03:030101 от 05.08.2023 № КУВИ-001/2023-178502836;
- Выписка из Единого государственного реестра недвижимости на участок 40:03:030101:411 от 06.02.2024 № КУВИ-001/2024-37645823.

**Проект межевания территории земельного участка с кадастровым номером 40:03:030101:411, имеющего адрес: Калужская область, Боровский район, село Совхоз «Боровский», и земель в кадастровом квартале 40:03:030101, государственная собственность на которые не разграничена, разработан в соответствии с:**

- Градостроительным кодексом РФ от 29.12.2004 N 190-ФЗ (в действующей редакции);
- Земельным кодексом РФ от 25.10.2001 г. № 136-ФЗ (в действующей редакции);
- Региональными нормативами градостроительного проектирования Калужской области.
- СНиП, СП и другими нормативными и правовыми актами и нормативно-техническими документами Российской Федерации и Калужской области в области градостроительства.
- Правилами землепользования и застройки МО СП село совхоз «Боровский», утвержденными решением Сельской думы МО СП село совхоз «Боровский» от 30.08.2016 № 99 (в действующей редакции).

- Местными нормативами градостроительного проектирования МО СП село совхоз «Боровский».

### **Основными задачами проекта межевания являются:**

- формирование земельного участка в границах территории путем перераспределения земельного участка с кадастровым номером 40:03:030101:411 и земель, государственная собственность на которые не разграничена, с целью обеспечения рационального использования территории,
- межевание территории для определения местоположения границ формируемого земельного участка в целях ее рационального использования.

### **3. Межевание территории**

Участок проектирования в соответствии с правилами землепользования и застройки МО СП село совхоз «Боровский» расположен в территориальной зоне ОД1 - Зона делового, общественного и коммерческого назначения.

Земельный участок с кадастровым номером 40:03:030101:411 учтен в ЕГРН в соответствии с требованиями земельного законодательства с видом разрешенного использования - магазины. На данном земельном участке расположены объекты недвижимости с кадастровыми номерами 40:03:030101:2250, 40:03:030101:3512, 40:03:030101:5868. Земельный участок, формируемый в данном проекте, соответствует градостроительным регламентам, установленным Правилами землепользования и застройки МО СП село совхоз «Боровский».

Для решения поставленной цели необходима ориентация на решение следующих задач:

- определение местоположения границ образуемого земельного участка,
- обеспечение доступа к образуемому земельному участку.

Настоящим проектом устанавливаются границы вновь образованного земельного участка.

Проектируемая территория, на которую разрабатывается проект межевания, расположена в границах кадастрового квартала 40:03:030101.

#### **3.1 Сведения об образуемом земельном участке, в том числе возможный способ его образования**

Площадь территории в границах проекта межевания составляет 1444 кв. м., в нее включены:

- земельный участок с кадастровым номером 40:03:030101:411 площадью 1000 кв. м.;

- земли части кадастрового квартала 40:03:030101, государственная собственность на которые не разграничена, площадью 444 кв. м.

Образуемый земельный участок является двухконтурным.

Сведения об образуемом земельном участке и способе его образования представлены в таблицах 1, 2.

Чертёж межевания территории выполнен в соответствии с требованиями ст. 43 Градостроительного кодекса РФ и отображает:

- 1 - границы существующих земельных участков, учтенных в ЕГРН,
- 2 – границу образуемого земельного участка,
- 3 – существующие объекты капитального строительства.

Образуемый земельный участок расположен в границах населенного пункта село Совхоз «Боровский», местоположение образуемого земельного участка – Российская Федерация, Калужская область, Боровский район, село Совхоз «Боровский». Образуемый земельный участок является многоконтурным.

### **3.2 Перечень и сведения о площади образуемых земельных участков, которые будут отнесены к территориям общего пользования или имуществу общего пользования, в том числе в отношении которых предполагается резервирование и (или) изъятие для государственных или муниципальных нужд**

Проектом межевания не предусмотрено образование земельных участков, которые будут отнесены к территориям общего пользования или имуществу общего пользования, в том числе в отношении которых предполагается резервирование и (или) изъятие для государственных или муниципальных нужд.

### **3.3 Вид разрешенного использования образуемого земельного участка**

Вид разрешенного использования образуемого земельного участка установлен в соответствии с территориальной зоной ОД1 - Зона делового, общественного и коммерческого назначения Правил землепользования и застройки МО СП село совхоз «Боровский» (в действующей редакции).

Вид разрешенного использования образуемого земельного участка представлен в таблице 1.

### **3.4 Сведения о границах территории, в отношении которой утвержден проект межевания, содержащие перечень координат, используемой для ведения Государственного реестра недвижимости. Красные линии**

Граница территории проектирования определена границами территориальной зоны ОД1 - Зона делового, общественного и коммерческого назначения, согласно Правил землепользования и застройки МО СП село Совхоз «Боровский» (в действующей редакции), а также границами земельного участка с кадастровым номером 40:03:030101:411. Ведомость координат поворотных точек границы проектирования приведена в таблице 3.

Проектом межевания не предусмотрено установление красных линий.

Доступ к каждому контуру образуемого земельного участка планируется осуществлять посредством земель общего пользования.

Ведомость координат поворотных точек границы образуемого земельного участка приведена в таблице 2.

**Таблица 1**

#### **Сведения о площади, способе образования, виде разрешенного использования земельного участка**

Номер участка	Площадь участка, га	Вид разрешенного использования	Способ образования
:ЗУ1	0,1444	Магазины	Путем перераспределения земельного участка с кадастровым номером

	Код по классификатору 4.4 в соответствии с Приказом Министерства экономического развития РФ №540 от 01.09.2014 г. «Об утверждении классификатора видов разрешенного использования земельных участков»	40:03:030101:411 с землями, государственная собственность на которые не разграничена
--	---	--

В территориальной зоне ОД1 Правилами землепользования и застройки МО СП село Совхоз «Боровский» установлены предельные размеры земельных участков: минимальный размер - 200 кв. м., максимальный размер – 200000 кв. м.

**Таблица 2**

**Ведомость координат поворотных точек  
границы образуемого земельного участка  
Система координат: МСК 40**

<b>Условный номер земельного участка :ЗУ1</b>		
<b>Площадь земельного участка 1444 м<sup>2</sup></b>		
Обозначение характерных точек	Координаты, м	
	X	Y
1	2	3
Контур образуемый :ЗУ1(1)		
н1	504399,05	1322867,69
н2	504398,61	1322872,62
н3	504396,64	1322892,29
н4	504395,82	1322900,30
н5	504394,27	1322901,26
н6	504393,05	1322901,67
н7	504392,08	1322901,73
н8	504390,41	1322901,58
н9	504365,01	1322898,06
н10	504365,82	1322892,96
н11	504360,52	1322892,06
н12	504364,37	1322860,74
н13	504380,74	1322863,69
н14	504381,34	1322861,27
н15	504384,24	1322861,77
н16	504383,90	1322864,23
н17	504398,26	1322866,87
н1	504399,05	1322867,69
Контур образуемый :ЗУ1(2)		
н18	504391,34	504391,34
н19	504391,09	504391,09
н20	504386,98	504386,98
2	504386,51	504386,51
3	504369,12	504369,12
4	504369,99	504369,99
1	504386,77	504386,77
н18	504391,34	504391,34

\*нумерация поворотных точек указана согласно чертежу межевания территории (лист 1) графической части проекта межевания территории.

Примечание:

Координаты границ земельного участка необходимо уточнить при межевании.

Таблица 3

**Ведомость координат поворотных точек границы территории, в отношении которой утвержден проект межевания**

Система координат: МСК 40

Обозначение характерных точек	Координаты, м	
	X	Y
1	2	3
н1	504399,05	1322867,69
н2	504398,61	1322872,62
н3	504396,64	1322892,29
н4	504395,82	1322900,30
н5	504394,27	1322901,26
н6	504393,05	1322901,67
н7	504392,08	1322901,73
н8	504390,41	1322901,58
н9	504365,01	1322898,06
н10	504365,82	1322892,96
н11	504360,52	1322892,06
н12	504364,37	1322860,74
н13	504380,74	1322863,69
н14	504381,34	1322861,27
н15	504384,24	1322861,77
н16	504383,90	1322864,23
н17	504398,26	1322866,87
н18	504391,34	504391,34
н19	504391,09	504391,09
н20	504386,98	504386,98
2	504386,51	504386,51
3	504369,12	504369,12
4	504369,99	504369,99
1	504386,77	504386,77



# **ПРОЕКТ МЕЖЕВАНИЯ**

**Территории земельного участка с кадастровым номером**

**40:03:030101:411, имеющего адрес:**

**Калужская область, Боровский район, село Совхоз**

**«Боровский», и земель в кадастровом квартале 40:03:030101,**

**государственная собственность на которые не разграничена**

## **ГРАФИЧЕСКИЕ МАТЕРИАЛЫ**

**Основная часть и материалы по ее обоснованию**

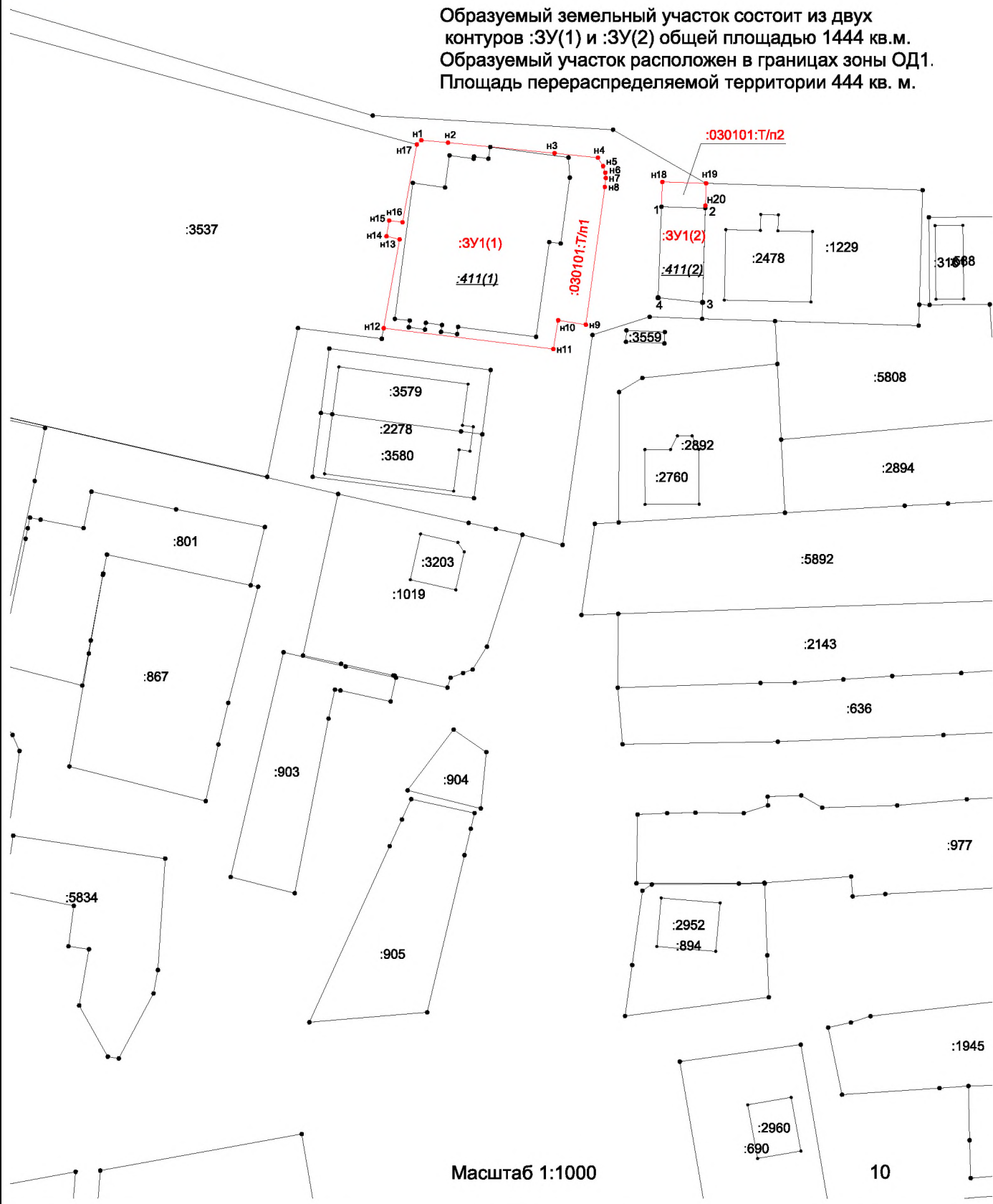
**03/2024-1-ПМТ**

**2024 г.**

# Схема образования земельного участка путем перераспределения участка 40:03:030101:411 с землями, государственная собственность на которые не разграничена

- Условные обозначения:
- н 18 - вновь образованная характерная точка
  - - часть границы, учтенная в ЕГРН
  - | - вновь образованная часть границы
  - :411(1) - обозначение контура, прекращающего существование
  - :ЗУ1(1) - обозначение образуемого контура
  - :030101:Т/п1 - обозначение перераспределяемой территории

Образуемый земельный участок состоит из двух контуров :ЗУ(1) и :ЗУ(2) общей площадью 1444 кв.м. Образуемый участок расположен в границах зоны ОД1. Площадь перераспределяемой территории 444 кв. м.





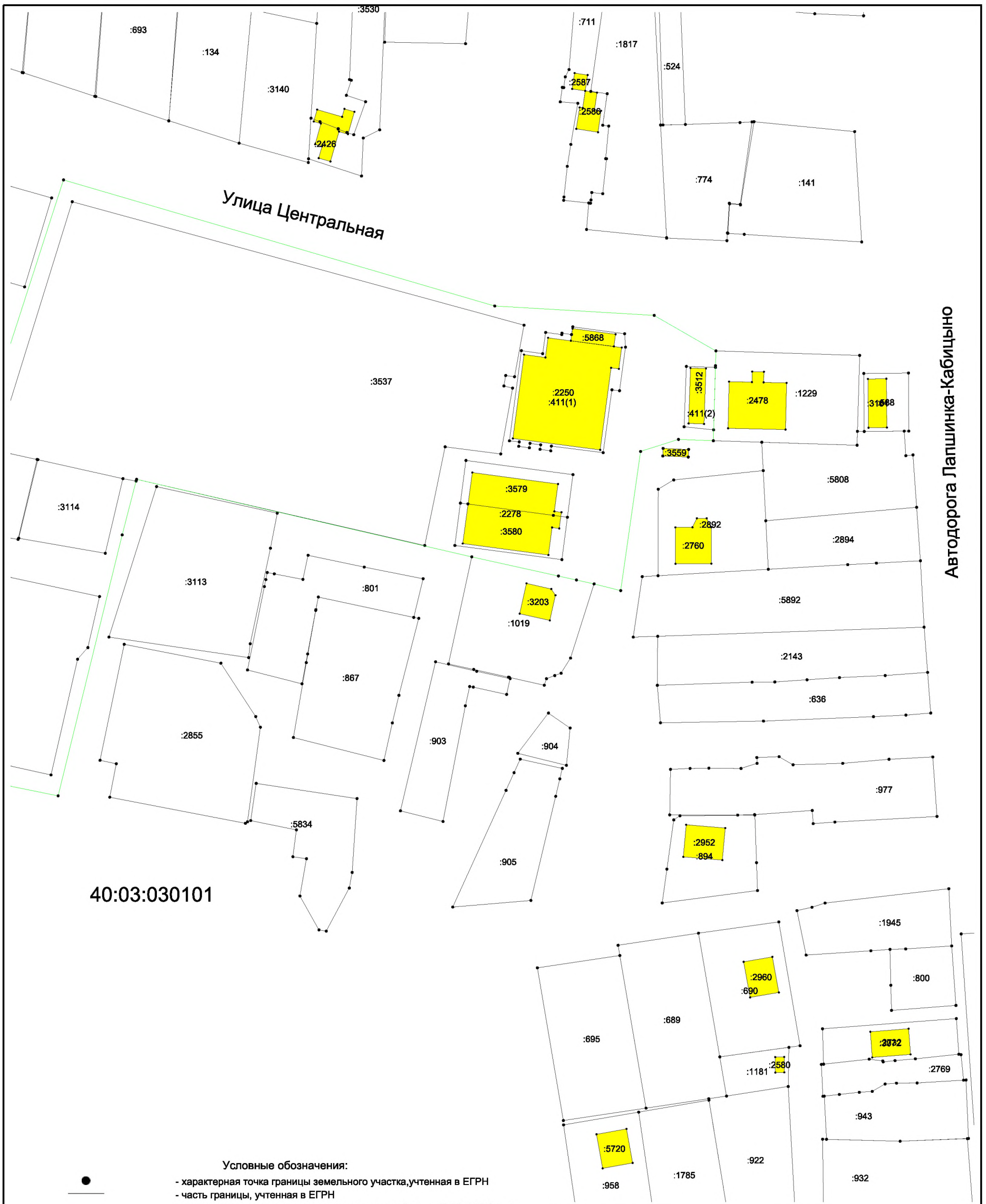
40:03:030101

Условные обозначения:

- 1 - характерная точка границы земельного участка, учтенная в ЕГРН
- н 19 - вновь образованная характерная точка границы земельного участка
- - часть границы, учтенная в ЕГРН
- - существующая часть границы территориальной зоны 40:03-7.76 (зона ОД1)
- - вновь образованная часть границы
- :3У1(2) - обозначение образуемого контура
- :3537 - обозначение земельного участка, учтенного в ЕГРН
- 40:03-7.76 - обозначение территориальной зоны, сведения о которой содержатся в ЕГРН
- 40:03:030101 - обозначение кадастрового квартала
- - обозначение объекта капитального строительства, учтенного в ЕГРН

Автодорога Лапшинка-Кабичино

03-2024-1-ПМТ			
Проект межевания территории земельного участка с кадастровым номером 40:03:030101:411, имеющего адрес: Калужская область, Боровский район, село Совхоз "Боровский", и земель в кадастровом квартале 40:03:030101, государственная собственность на которые не разграничена			
Основная часть	Стадия	Лист	Листов
	ПМТ	1	2
Чертеж межевания территории Масштаб 1:1000		Кадастровый инженер Щеглов Д.Г.	



40:03:030101

Автодорога Лапшинка-Кабичино

- Условные обозначения:
- - характерная точка границы земельного участка, учтенная в ЕГРН
  - - часть границы, учтенная в ЕГРН
  - (green) - существующая часть границы территориальной зоны 40:03-7.76 (зона ОД1)
  - :3537 - обозначение земельного участка, учтенного в ЕГРН
  - 40:03:030101 - обозначение кадастрового квартала
  - (yellow) - обозначение объекта капитального строительства, учтенного в ЕГРН

Проект межевания территории земельного участка с кадастровым номером 40:03:030101:411, имеющего адрес: Калужская область, Боровский район, село Совхоз "Боровский", и земель в кадастровом квартале 40:03:030101, государственная собственность на которые не разграничена			
Материалы по обоснованию	Стадия	Лист	Листов
	ПМТ		2
Чертеж межевания территории Масштаб 1:1000		Кадастровый инженер Щеглов Д.Г.	

## **5. Исходно-разрешительная документация**

1. Кадастровый план территории кадастрового квартала 40:03:030101 от 05.08.2023 № КУВИ-001/2023-178502836.
2. Выписка из Единого государственного реестра недвижимости на участок 40:03:030101:411 от 06.02.2024 № КУВИ-001/2024-37645823.
3. Постановление Администрации МО СП село Совхоз «Боровский» от 26.02.2024 № 30



**Администрация  
муниципального образования  
сельского поселения село Совхоз «Боровский»  
Калужской области**

**ПОСТАНОВЛЕНИЕ  
село Совхоз «Боровский»**

26 февраля 2024 года

№ 30

**«О подготовке проекта межевания территории земельного участка с кадастровым номером 40:03:030101:411 в с.Совхоз «Боровский» и земель в кадастровом квартале 40:03:030101, последующего перераспределения»**

Руководствуясь ст.45, ст. 46 Градостроительного кодекса Российской Федерации», Федеральным законом от 06.10.2003 N 131-ФЗ "Об общих принципах организации местного самоуправления в Российской Федерации", заявлением Бусловского М.О. от 16.02.2024 г, администрация муниципального образования сельского поселения село Совхоз «Боровский»

**ПОСТАНОВЛЯЕТ**

1. Приступить к разработке проекта межевания территории земельного участка с кадастровым номером 40:03:030101:411, имеющего адрес: Калужская область, Боровский район, село Совхоз «Боровский» и земель в кадастровом квартале 40:03:030101, государственная собственность на которые не разграничена, для последующего перераспределения.
2. Бусловскому М.О. при разработке проекта межевания территории руководствоваться действующим законодательством Российской Федерации.
3. Разработанный проект предоставить в комиссию по «Правилам землепользования и застройки на территории муниципального образования сельского поселения село Совхоз «Боровский».

**Врио главы администрации  
МО СП село Совхоз «Боровский»**



**А.В. Будюк**

**Филиал публично-правовой компании "Роскадастр" по Калужской области**  
полное наименование органа регистрации прав  
**Выписка из Единого государственного реестра недвижимости об объекте недвижимости**



**Сведения о характеристиках объекта недвижимости**

На основании запроса от 06.02.2024, поступившего на рассмотрение 06.02.2024, сообщаем, что согласно записям Единого государственного реестра недвижимости:

Раздел 1 Лист 1

<b>Земельный участок</b>			
<b>вид объекта недвижимости</b>			
Лист № 1 раздела 1	Всего листов раздела 1: 3	Всего разделов: 8	Всего листов выписки: 17
06.02.2024г. № КУВИ-001/2024-37645823			
Кадастровый номер:	40:03:030101:411		
Номер кадастрового квартала:	40:03:030101		
Дата присвоения кадастрового номера:	24.03.2008		
Ранее присвоенный государственный учетный номер:	данные отсутствуют		
Местоположение:	Калужская область, Боровский район, с. Совхоз "Боровский"		
Площадь:	1000 +/- 8		
Кадастровая стоимость, руб.:	1369033.41		
Кадастровые номера расположенных в пределах земельного участка объектов недвижимости:	40:03:030101:2250, 40:03:030101:3512, 40:03:030101:5868		
Кадастровые номера объектов недвижимости, из которых образован объект недвижимости:	данные отсутствуют		
Кадастровые номера образованных объектов недвижимости:	данные отсутствуют		
Категория земель:	Земли населенных пунктов		
Виды разрешенного использования:	магазины		
Сведения о кадастровом инженере:	Плосконосов Андрей Николаевич, СНИЛС 000-000-000 00, дата завершения кадастровых работ: 26.09.2017  Щеглов Дмитрий Георгиевич, СНИЛС 129-835-964 12, договор на выполнение кадастровых работ от 11.04.2022 № 236, дата завершения кадастровых работ: 12.04.2022		
Сведения о лесах, водных объектах и об иных природных объектах, расположенных в пределах земельного участка:	данные отсутствуют		
Сведения о том, что земельный участок полностью расположен в границах зоны с особыми условиями использования территории, территории объекта культурного наследия, публичного сервитута:	данные отсутствуют		



полное наименование должности	ДОКУМЕНТ ПОДПИСАН ЭЛЕКТРОННОЙ ПОДПИСЬЮ	инициалы, фамилия
-------------------------------	---	-------------------

Сертификат: 00BV056B7401CB38D2B3576ACDC8425108  
 Владелец: ФЕДЕРАЛЬНАЯ СЛУЖБА ГОСУДАРСТВЕННОЙ  
 РЕГИСТРАЦИИ, КАДАСТРА И КАРТОГРАФИИ  
 Действителен: с 27.06.2023 по 19.09.2024

Земельный участок			
вид объекта недвижимости			
Лист № 2 раздела 1	Всего листов раздела 1: 3	Всего разделов: 8	Всего листов выписки: 17
06.02.2024г. № КУВИ-001/2024-37645823			
Кадастровый номер:		40:03:030101:411	
Сведения о том, что земельный участок расположен в границах особой экономической зоны, территории опережающего социально-экономического развития, зоны территориального развития в Российской Федерации, игорной зоны:		данные отсутствуют	
Сведения о том, что земельный участок расположен в границах особо охраняемой природной территории, охотничьих угодий, лесничеств:		данные отсутствуют	
Сведения о результатах проведения государственного земельного надзора:		данные отсутствуют	
Сведения о расположении земельного участка в границах территории, в отношении которой утвержден проект межевания территории:		данные отсутствуют	
Условный номер земельного участка:		данные отсутствуют	
Сведения о принятии акта и (или) заключении договора, предусматривающих предоставление в соответствии с земельным законодательством исполнительным органом государственным органом власти или органом местного самоуправления, находящегося в государственной или муниципальной собственности земельного участка для строительства наемного дома социального использования или наемного дома коммерческого использования:		данные отсутствуют	
Сведения о том, что земельный участок или земельные участки образованы на основании решения об изъятии земельного участка и (или) расположенного на нем объекта недвижимости для государственных или муниципальных нужд:		данные отсутствуют	
Сведения о том, что земельный участок образован из земель или земельного участка, государственная собственность на которые не разграничена:		данные отсутствуют	
Сведения о наличии земельного спора о местоположении границ земельных участков:		данные отсутствуют	
Статус записи об объекте недвижимости:		Сведения об объекте недвижимости имеют статус "актуальные"	
Особые отметки:		Граница земельного участка состоит из 2 контуров. Учетные номера контуров и их площади: 1 - 860.28 кв.м, 2 - 139.65 кв.м. Сведения об ограничениях права на объект недвижимости, обременениях данного объекта, не зарегистрированных в реестре прав, ограничений прав и	



ДОКУМЕНТ ПОДПИСАН  
ЭЛЕКТРОННОЙ ПОДПИСЬЮ

Сертификат: 00BV056B7401CB38D2B3576ACDC8425108

Владелец: ФЕДЕРАЛЬНАЯ СЛУЖБА ГОСУДАРСТВЕННОЙ

РЕГИСТРАЦИИ, КАДАСТРА И КАРТОГРАФИИ

Действителен: с 27.06.2023 по 19.09.2024

ПОЛНОЕ НАИМЕНОВАНИЕ ДОЛЖНОСТИ

инициалы, фамилия



Земельный участок			
вид объекта недвижимости			
Лист № 3 раздела 1	Всего листов раздела 1: 3	Всего разделов: 8	Всего листов выписки: 17
06.02.2024г. № КУВИ-001/2024-37645823			
Кадастровый номер:		40:03:030101:411	
		обременений недвижимого имущества: вид ограничения (обременения): ограничения прав на земельный участок, предусмотренные статьей 56 Земельного кодекса Российской Федерации; срок действия: с 18.11.2021; реквизиты документа-основания: решение о согласовании границ охранной зоны объекта электросетевого хозяйства от 14.10.2021 № Р 360-12-ЭПК выдан: Приокское Управление Ростехнадзора.	
Получатель выписки:		Щеглов Дмитрий Георгиевич	

ПОЛНОЕ НАИМЕНОВАНИЕ ДОЛЖНОСТИ	 ДОКУМЕНТ ПОДПИСАН ЭЛЕКТРОННОЙ ПОДПИСЬЮ Сертификат: 00ВВ056В7401СВ38D2В3576АСDС8425108 Владелец: ФЕДЕРАЛЬНАЯ СЛУЖБА ГОСУДАРСТВЕННОЙ РЕГИСТРАЦИИ, КАДАСТРА И КАРТОГРАФИИ Действителен: с 27.06.2023 по 19.09.2024	инициалы, фамилия
-------------------------------	---	-------------------

## Выписка из Единого государственного реестра недвижимости об объекте недвижимости

## Сведения о зарегистрированных правах

Земельный участок			
вид объекта недвижимости			
Лист № 1 раздела 2	Всего листов раздела 2: 3	Всего разделов: 8	Всего листов выписки: 17
06.02.2024г. № КУВИ-001/2024-37645823			
Кадастровый номер:		40:03:030101:411	
1	Правообладатель (правообладатели):	1.1	Физическое лицо
	Сведения о возможности предоставления третьим лицам персональных данных физического лица:	1.1.1	данные отсутствуют
2	Вид, номер, дата и время государственной регистрации права:	2.1	Собственность 40:03:030101:411-40/056/2022-13 18.11.2022 16:24:39
3	Сведения об осуществлении государственной регистрации сделки, права без необходимого в силу закона согласия третьего лица, органа:	3.1	данные отсутствуют
4	Ограничение прав и обременение объекта недвижимости:		
4.1	вид:	Ипотека	
	дата государственной регистрации:	18.11.2022 16:24:39	
	номер государственной регистрации:	40:03:030101:411-40/056/2022-15	
	срок, на который установлены ограничение прав и обременение объекта недвижимости:	Срок действия с 19.11.2019 с 19.11.2019 и на 84 месяца	
	лицо, в пользу которого установлены ограничение прав и обременение объекта недвижимости:	Банк ВТБ (публичное акционерное общество), ИНН: 7702070139	
	сведения о возможности предоставления третьим лицам персональных данных физического лица	данные отсутствуют	
	основание государственной регистрации:	Договор об ипотеке, № НЛ/512019-001121-302, выдан 07.11.2019  Дополнительное соглашение к Договору об ипотеке от 07.11.2019 №НЛ/512019-001121-302-д01, выдан 24.12.2021  Договор купли-продажи недвижимого имущества, № 10/22-2, выдан 14.10.2022	
	сведения об осуществлении государственной регистрации сделки, права, ограничения права без необходимого в силу закона согласия третьего лица, органа:	данные отсутствуют	



ДОКУМЕНТ ПОДПИСАН  
ЭЛЕКТРОННОЙ ПОДПИСЬЮ

Сертификат: 00BV056B7401CB38D2B3576ACDC8425108

Владелец: ФЕДЕРАЛЬНАЯ СЛУЖБА ГОСУДАРСТВЕННОЙ

РЕГИСТРАЦИИ, КАДАСТРА И КАРТОГРАФИИ

Действителен: с 27.06.2023 по 19.09.2024

ПОЛНОЕ НАИМЕНОВАНИЕ ДОЛЖНОСТИ

инициалы, фамилия

Земельный участок			
вид объекта недвижимости			
Лист № 2 раздела 2	Всего листов раздела 2: 3	Всего разделов: 8	Всего листов выписки: 17

06.02.2024г. № КУВИ-001/2024-37645823

Кадастровый номер: 40:03:030101:411

	сведения об управляющем залогом и о договоре управления залогом, если такой договор заключен для управления ипотекой:	данные отсутствуют
	сведения о депозитарии, который осуществляет хранение обездвиженной документарной закладной или электронной закладной:	
	ведения о внесении изменений или дополнений в регистрационную запись об ипотеке:	
4.2	вид:	Ипотека
	дата государственной регистрации:	18.11.2022 16:24:39
	номер государственной регистрации:	40:03:030101:411-40/056/2022-14
	срок, на который установлены ограничение прав и обременение объекта недвижимости:	Срок действия с 28.12.2021 по 18.06.2032
	лицо, в пользу которого установлены ограничение прав и обременение объекта недвижимости:	Банк ВТБ (публичное акционерное общество), ИНН: 7702070139
	сведения о возможности предоставления третьим лицам персональных данных физического лица	данные отсутствуют
	основание государственной регистрации:	Договор об ипотеке, № НЛ/512021-003871-303, выдан 20.12.2021  Дополнительное соглашение к Договору от 20.12.2021 № НЛ/512021-003871-303 об ипотеке, № НЛ/512021-003871-303-д01, выдан 18.04.2022  Договор купли-продажи недвижимого имущества, № 10/22-2, выдан 14.10.2022
	сведения об осуществлении государственной регистрации сделки, права, ограничения права без необходимого в силу закона согласия третьего лица, органа:	данные отсутствуют
	сведения об управляющем залогом и о договоре управления залогом, если такой договор заключен для управления ипотекой:	данные отсутствуют
	сведения о депозитарии, который осуществляет хранение обездвиженной документарной закладной или электронной закладной:	



ДОКУМЕНТ ПОДПИСАН  
ЭЛЕКТРОННОЙ ПОДПИСЬЮ

Сертификат: 00BV056B7401CB38D2B3576ACDC8425108

Владелец: ФЕДЕРАЛЬНАЯ СЛУЖБА ГОСУДАРСТВЕННОЙ

РЕГИСТРАЦИИ, КАДАСТРА И КАРТОГРАФИИ

Действителен: с 27.06.2023 по 19.09.2024

ПОЛНОЕ НАИМЕНОВАНИЕ ДОЛЖНОСТИ

инициалы, фамилия

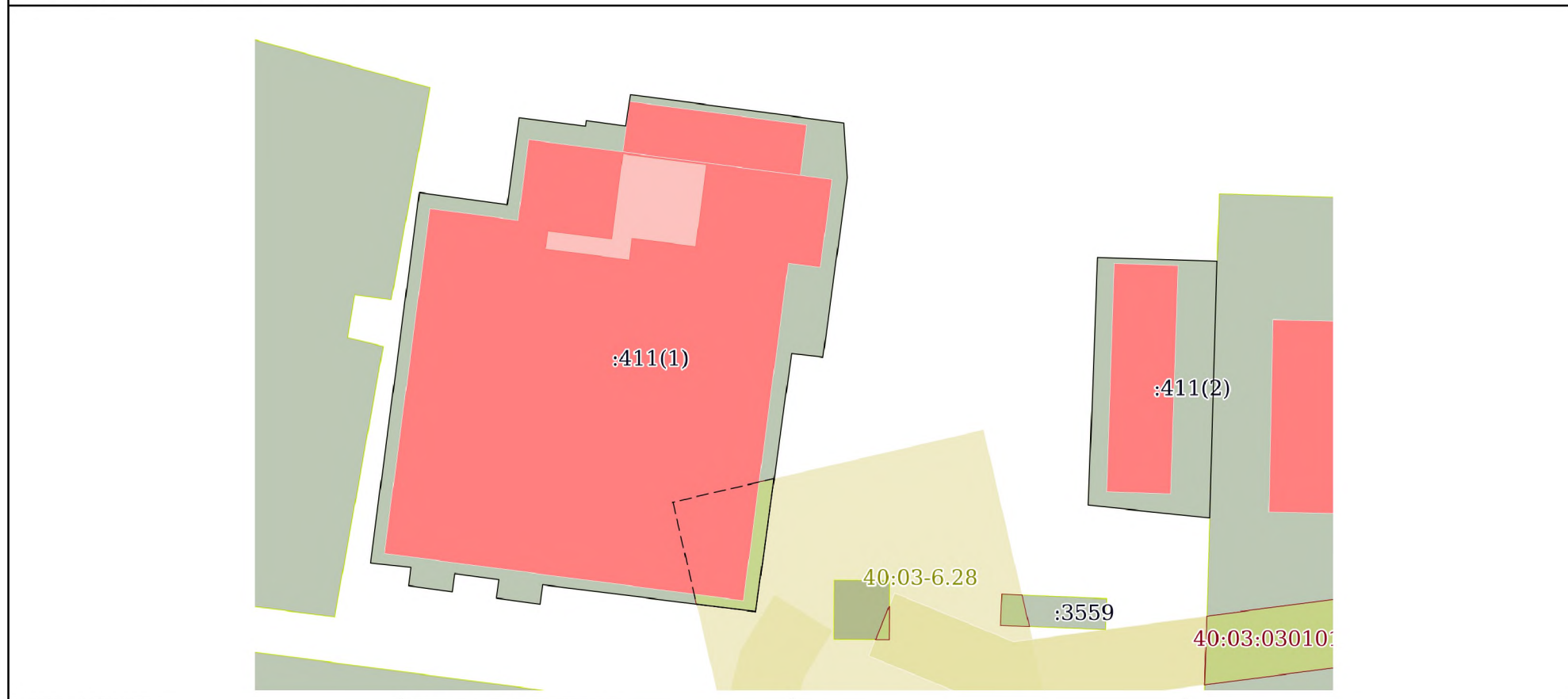
Земельный участок		
вид объекта недвижимости		
Лист № 3 раздела 2	Всего листов раздела 2: 3	Всего разделов: 8
Всего листов выписки: 17		
06.02.2024г. № КУВИ-001/2024-37645823		
Кадастровый номер:	40:03:030101:411	
	ведения о внесении изменений или дополнений в регистрационную запись об ипотеке:	
5	Договоры участия в долевом строительстве:	не зарегистрировано
6	Заявленные в судебном порядке права требования:	данные отсутствуют
7	Сведения о возможности предоставления третьим лицам персональных данных физического лица	данные отсутствуют
8	Сведения о возражении в отношении зарегистрированного права:	данные отсутствуют
9	Сведения о наличии решения об изъятии объекта недвижимости для государственных и муниципальных нужд:	данные отсутствуют
10	Сведения о невозможности государственной регистрации без личного участия правообладателя или его законного представителя:	данные отсутствуют
11	Правопритязания и сведения о наличии поступивших, но не рассмотренных заявлений о проведении государственной регистрации права (перехода, прекращения права), ограничения права или обременения объекта недвижимости, сделки в отношении объекта недвижимости:	отсутствуют
11	Сведения о невозможности государственной регистрации перехода, прекращения, ограничения права на земельный участок из земель сельскохозяйственного назначения:	данные отсутствуют

ПОЛНОЕ НАИМЕНОВАНИЕ ДОЛЖНОСТИ	 <p>ДОКУМЕНТ ПОДПИСАН ЭЛЕКТРОННОЙ ПОДПИСЬЮ</p> <p>Сертификат: 00BV056B7401CB38D2B3576ACDC8425108 Владелец: ФЕДЕРАЛЬНАЯ СЛУЖБА ГОСУДАРСТВЕННОЙ РЕГИСТРАЦИИ, КАДАСТРА И КАРТОГРАФИИ Действителен: с 27.06.2023 по 19.09.2024</p>	ИНИЦИАЛЫ, ФАМИЛИЯ

Выписка из Единого государственного реестра недвижимости об объекте недвижимости  
Описание местоположения земельного участка

Земельный участок			
вид объекта недвижимости			
Лист № 1 раздела 3	Всего листов раздела 3: 3	Всего разделов: 8	Всего листов выписки: 17
06.02.2024г. № КУВИ-001/2024-37645823			
Кадастровый номер:		40:03:030101:411	

План (чертеж, схема) земельного участка



Масштаб 1:400      Условные обозначения:

ПОЛНОЕ НАИМЕНОВАНИЕ ДОЛЖНОСТИ	 ДОКУМЕНТ ПОДПИСАН ЭЛЕКТРОННОЙ ПОДПИСЬЮ	инициалы, фамилия
	Сертификат: 00ВВ056В7401СВ38D2В3576АСDС8425108 Владелец: ФЕДЕРАЛЬНАЯ СЛУЖБА ГОСУДАРСТВЕННОЙ РЕГИСТРАЦИИ, КАДАСТРА И КАРТОГРАФИИ Действителен: с 27.06.2023 по 19.09.2024	

Земельный участок

вид объекта недвижимости

Лист № 2 раздела 3

Всего листов раздела 3: 3

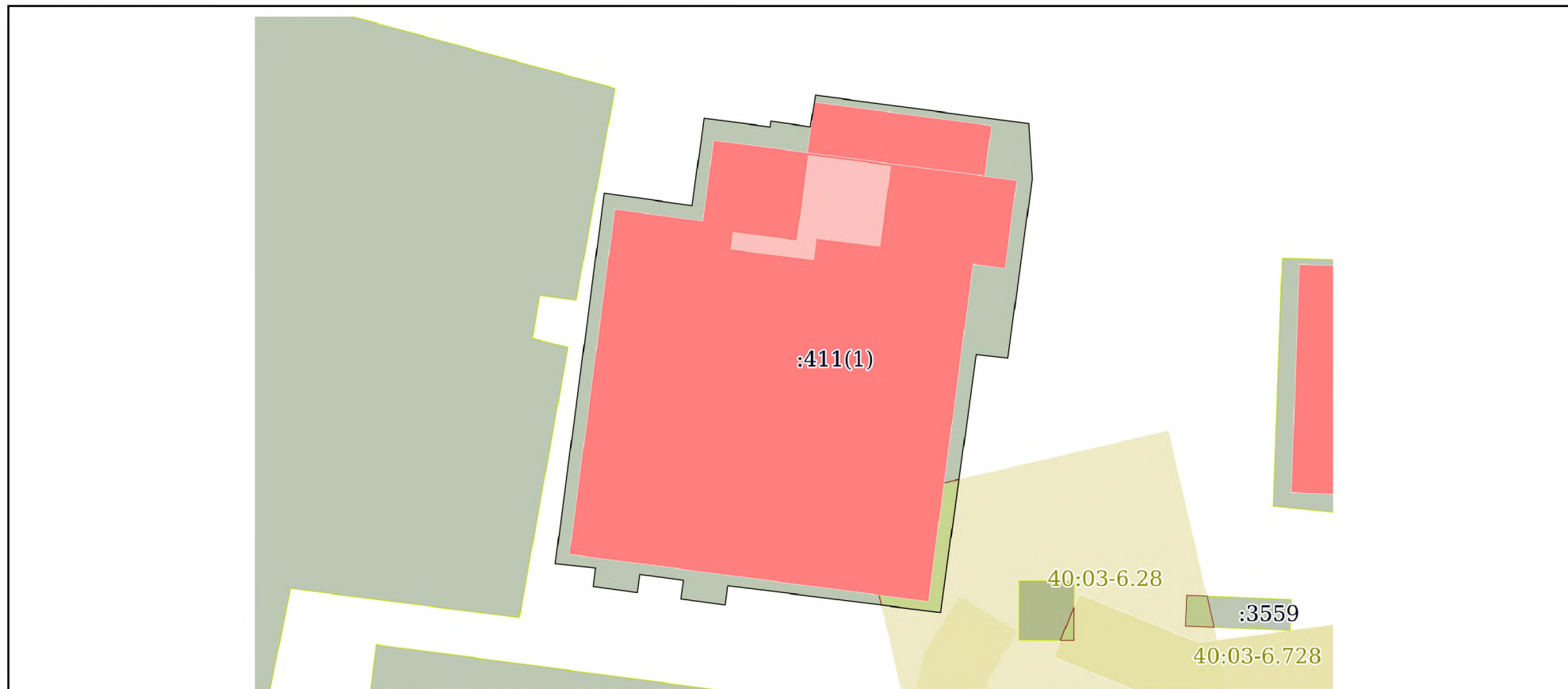
Всего разделов: 8

Всего листов выписки: 17

06.02.2024г. № КУВИ-001/2024-37645823

Кадастровый номер:

40:03:030101:411



Масштаб 1:400

Условные обозначения:



ДОКУМЕНТ ПОДПИСАН  
ЭЛЕКТРОННОЙ ПОДПИСЬЮ

Сертификат: 00ВВ056В7401СВ38D2В3576АСDС8425108

Владелец: ФЕДЕРАЛЬНАЯ СЛУЖБА ГОСУДАРСТВЕННОЙ

РЕГИСТРАЦИИ, КАДАСТРА И КАРТОГРАФИИ

Действителен: с 27.06.2023 по 19.09.2024

ПОЛНОЕ НАИМЕНОВАНИЕ ДОЛЖНОСТИ

инициалы, фамилия

Земельный участок

вид объекта недвижимости

Лист № 3 раздела 3

Всего листов раздела 3: 3

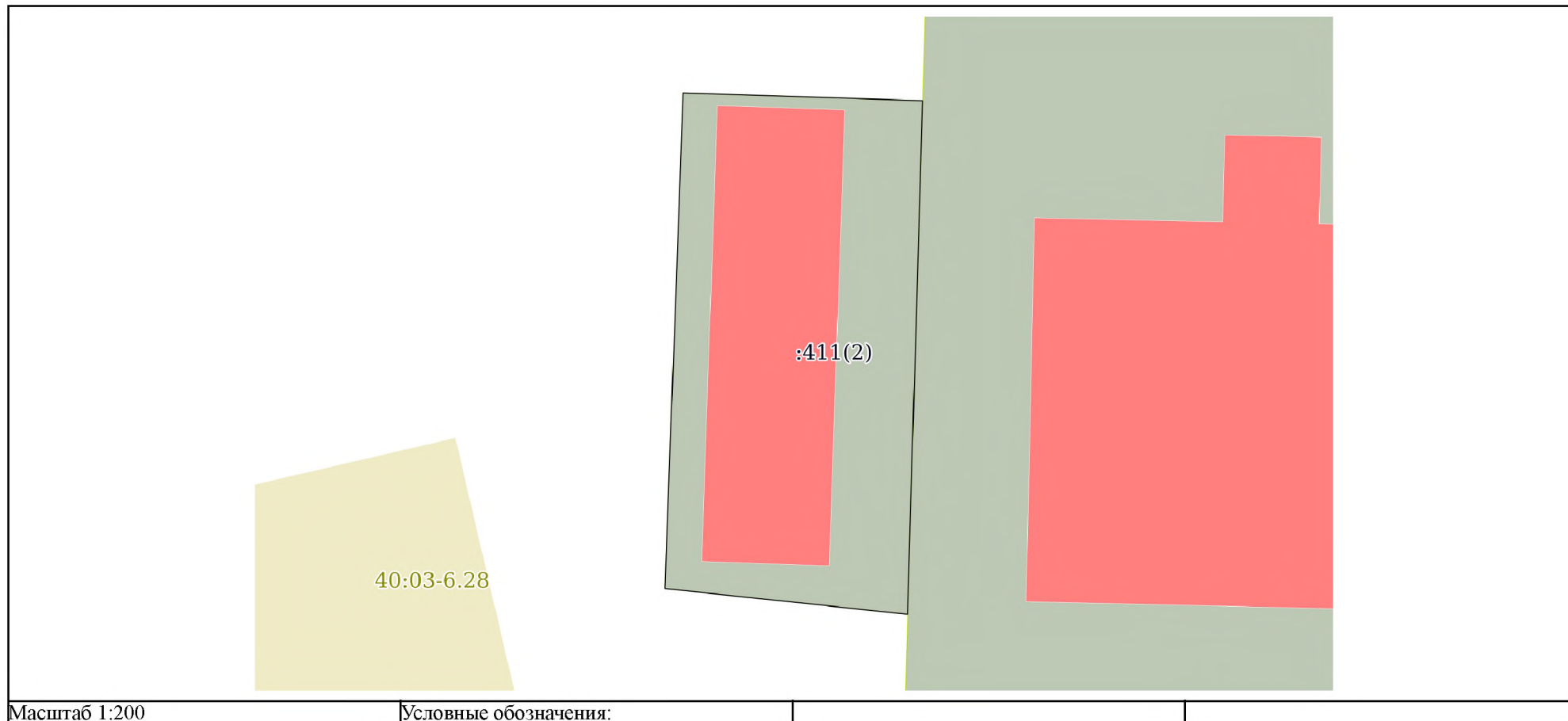
Всего разделов: 8

Всего листов выписки: 17

06.02.2024г. № КУВИ-001/2024-37645823

Кадастровый номер:

40:03:030101:411



ДОКУМЕНТ ПОДПИСАН  
ЭЛЕКТРОННОЙ ПОДПИСЬЮ

Сертификат: 00ВВ056В7401СВ38D2В3576АСDС8425108

Владелец: ФЕДЕРАЛЬНАЯ СЛУЖБА ГОСУДАРСТВЕННОЙ

РЕГИСТРАЦИИ, КАДАСТРА И КАРТОГРАФИИ

Действителен: с 27.06.2023 по 19.09.2024

ПОЛНОЕ НАИМЕНОВАНИЕ ДОЛЖНОСТИ

инициалы, фамилия

## Выписка из Единого государственного реестра недвижимости об объекте недвижимости

## Описание местоположения земельного участка

Земельный участок			
вид объекта недвижимости			
Лист № 1 раздела 3.1	Всего листов раздела 3.1: 2	Всего разделов: 8	Всего листов выписки: 17
06.02.2024г. № КУВИ-001/2024-37645823			
Кадастровый номер:		40:03:030101:411	

Описание местоположения границ земельного участка							
№ п/п	Номер точки		Дирекционный угол	Горизонтальное положение, м	Описание закрепления на местности	Кадастровые номера смежных участков	Сведения об адресах правообладателей смежных земельных участков
	начальная	конечная					
1	2	3	4	5	6	7	8
1	1.1.1	1.1.2	97°37.1'	14.56	данные отсутствуют	данные отсутствуют	данные отсутствуют
2	1.1.2	1.1.3	176°9.3'	3.73	данные отсутствуют	данные отсутствуют	данные отсутствуют
3	1.1.3	1.1.4	187°47.2'	12.25	данные отсутствуют	данные отсутствуют	данные отсутствуют
4	1.1.4	1.1.5	276°43.6'	2.13	данные отсутствуют	данные отсутствуют	данные отсутствуют
5	1.1.5	1.1.6	187°57.1'	17.64	данные отсутствуют	данные отсутствуют	данные отсутствуют
6	1.1.6	1.1.7	277°12.2'	14.51	данные отсутствуют	данные отсутствуют	данные отсутствуют
7	1.1.7	1.1.8	187°45.9'	1.33	данные отсутствуют	данные отсутствуют	данные отсутствуют
8	1.1.8	1.1.9	278°1.3'	3.01	данные отсутствуют	данные отсутствуют	данные отсутствуют
9	1.1.9	1.1.10	8°11.6'	1.26	данные отсутствуют	данные отсутствуют	данные отсутствуют
10	1.1.10	1.1.11	277°51.6'	3	данные отсутствуют	данные отсутствуют	данные отсутствуют
11	1.1.11	1.1.12	187°48.4'	1.25	данные отсутствуют	данные отсутствуют	данные отсутствуют
12	1.1.12	1.1.13	278°2.9'	3	данные отсутствуют	данные отсутствуют	данные отсутствуют
13	1.1.13	1.1.14	7°21.1'	1.25	данные отсутствуют	данные отсутствуют	данные отсутствуют
14	1.1.14	1.1.15	276°14.9'	2.76	данные отсутствуют	данные отсутствуют	данные отсутствуют
15	1.1.15	1.1.16	7°32.5'	25.3	данные отсутствуют	данные отсутствуют	данные отсутствуют
16	1.1.16	1.1.17	98°2.9'	6	данные отсутствуют	данные отсутствуют	данные отсутствуют
17	1.1.17	1.1.18	7°53.9'	5.97	данные отсутствуют	данные отсутствуют	данные отсутствуют
18	1.1.18	1.1.19	97°31.1'	4.51	данные отсутствуют	данные отсутствуют	данные отсутствуют
19	1.1.19	1.1.20	7°18.4'	0.39	данные отсутствуют	данные отсутствуют	данные отсутствуют
20	1.1.20	1.1.21	98°6.0'	2.7	данные отсутствуют	данные отсутствуют	данные отсутствуют
21	1.1.21	1.1.1	9°1.7'	2.17	данные отсутствуют	данные отсутствуют	данные отсутствуют
22	2.1.1	2.1.2	91°50.3'	8.1	данные отсутствуют	данные отсутствуют	данные отсутствуют



ДОКУМЕНТ ПОДПИСАН  
ЭЛЕКТРОННОЙ ПОДПИСЬЮ

Сертификат: 00BV056B7401CB38D2B3576ACDC8425108

Владелец: ФЕДЕРАЛЬНАЯ СЛУЖБА ГОСУДАРСТВЕННОЙ

РЕГИСТРАЦИИ, КАДАСТРА И КАРТОГРАФИИ

Действителен: с 27.06.2023 по 19.09.2024

ПОЛНОЕ НАИМЕНОВАНИЕ ДОЛЖНОСТИ

ИНИЦИАЛЫ, ФАМИЛИЯ



**Земельный участок**  
**вид объекта недвижимости**

Лист № 2 раздела 3.1

Всего листов раздела 3.1: 2

Всего разделов: 8

Всего листов выписки: 17

06.02.2024г. № КУВИ-001/2024-37645823

Кадастровый номер:

40:03:030101:411

1	2	3	4	5	6	7	8
23	2.1.2	2.1.3	181°40.8'	17.4	данные отсутствуют	40:03:030101:5930	oleg.ryzhkov.2017@mail.ru, 249008, обл. Калужская, р-н. Боровский, с. Совхоз "Боровский", ул. Строительная, д. 29
24	2.1.3	2.1.4	276°2.9'	8.26	данные отсутствуют	данные отсутствуют	данные отсутствуют
25	2.1.4	2.1.1	2°7.0'	16.79	данные отсутствуют	данные отсутствуют	данные отсутствуют



ДОКУМЕНТ ПОДПИСАН  
ЭЛЕКТРОННОЙ ПОДПИСЬЮ

Сертификат: 00ВВ056В7401СВ38D2В3576АСDС8425108

Владелец: ФЕДЕРАЛЬНАЯ СЛУЖБА ГОСУДАРСТВЕННОЙ

РЕГИСТРАЦИИ, КАДАСТРА И КАРТОГРАФИИ

Действителен: с 27.06.2023 по 19.09.2024

ПОЛНОЕ НАИМЕНОВАНИЕ ДОЛЖНОСТИ

инициалы, фамилия

## Выписка из Единого государственного реестра недвижимости об объекте недвижимости

## Описание местоположения земельного участка

Земельный участок			
вид объекта недвижимости			
Лист № 1 раздела 3.2	Всего листов раздела 3.2: 2	Всего разделов: 8	Всего листов выписки: 17
06.02.2024г. № КУВИ-001/2024-37645823			
Кадастровый номер:		40:03:030101:411	

Сведения о характерных точках границы земельного участка				
Система координат МСК 40				
Номер точки	Координаты, м		Описание закрепления на местности	Средняя квадратичная погрешность определения координат характерных точек границ земельного участка, м
	X	Y		
1	2	3	4	5
1	504397.79	1322880.42	-	0.1
2	504395.65	1322880.08	-	0.1
3	504396.03	1322877.41	-	0.1
4	504395.64	1322877.36	-	0.1
5	504396.23	1322872.89	-	0.1
6	504390.32	1322872.07	-	0.1
7	504391.16	1322866.13	-	0.1
8	504366.08	1322862.81	-	0.1
9	504365.78	1322865.55	-	0.1
10	504364.54	1322865.39	-	0.1
11	504364.12	1322868.36	-	0.1
12	504365.36	1322868.53	-	0.1
13	504364.95	1322871.5	-	0.1
14	504363.7	1322871.32	-	0.1
15	504363.28	1322874.3	-	0.1
16	504364.6	1322874.48	-	0.1
17	504362.78	1322888.88	-	0.1
18	504380.25	1322891.32	-	0.1
19	504380	1322893.44	-	0.1
20	504392.14	1322895.1	-	0.1
21	504395.86	1322894.85	-	0.1
1	504397.79	1322880.42	-	0.1



ДОКУМЕНТ ПОДПИСАН  
ЭЛЕКТРОННОЙ ПОДПИСЬЮ

Сертификат: 00BV056B7401CB38D2B3576ACDC8425108

Владелец: ФЕДЕРАЛЬНАЯ СЛУЖБА ГОСУДАРСТВЕННОЙ

РЕГИСТРАЦИИ, КАДАСТРА И КАРТОГРАФИИ

Действителен: с 27.06.2023 по 19.09.2024

ПОЛНОЕ НАИМЕНОВАНИЕ ДОЛЖНОСТИ

инициалы, фамилия

## Земельный участок

## вид объекта недвижимости

Лист № 2 раздела 3.2

Всего листов раздела 3.2: 2

Всего разделов: 8

Всего листов выписки: 17

06.02.2024г. № КУВИ-001/2024-37645823

Кадастровый номер:

40:03:030101:411

1	2	3	4	5
1	504386.77	1322912.02	-	0.1
2	504369.99	1322911.4	-	0.1
3	504369.12	1322919.61	-	0.1
4	504386.51	1322920.12	-	0.1
1	504386.77	1322912.02	-	0.1



ДОКУМЕНТ ПОДПИСАН  
ЭЛЕКТРОННОЙ ПОДПИСЬЮ

Сертификат: 00ВВ056В7401СВ38D2В3576АСDС8425108

Владелец: ФЕДЕРАЛЬНАЯ СЛУЖБА ГОСУДАРСТВЕННОЙ

РЕГИСТРАЦИИ, КАДАСТРА И КАРТОГРАФИИ

Действителен: с 27.06.2023 по 19.09.2024

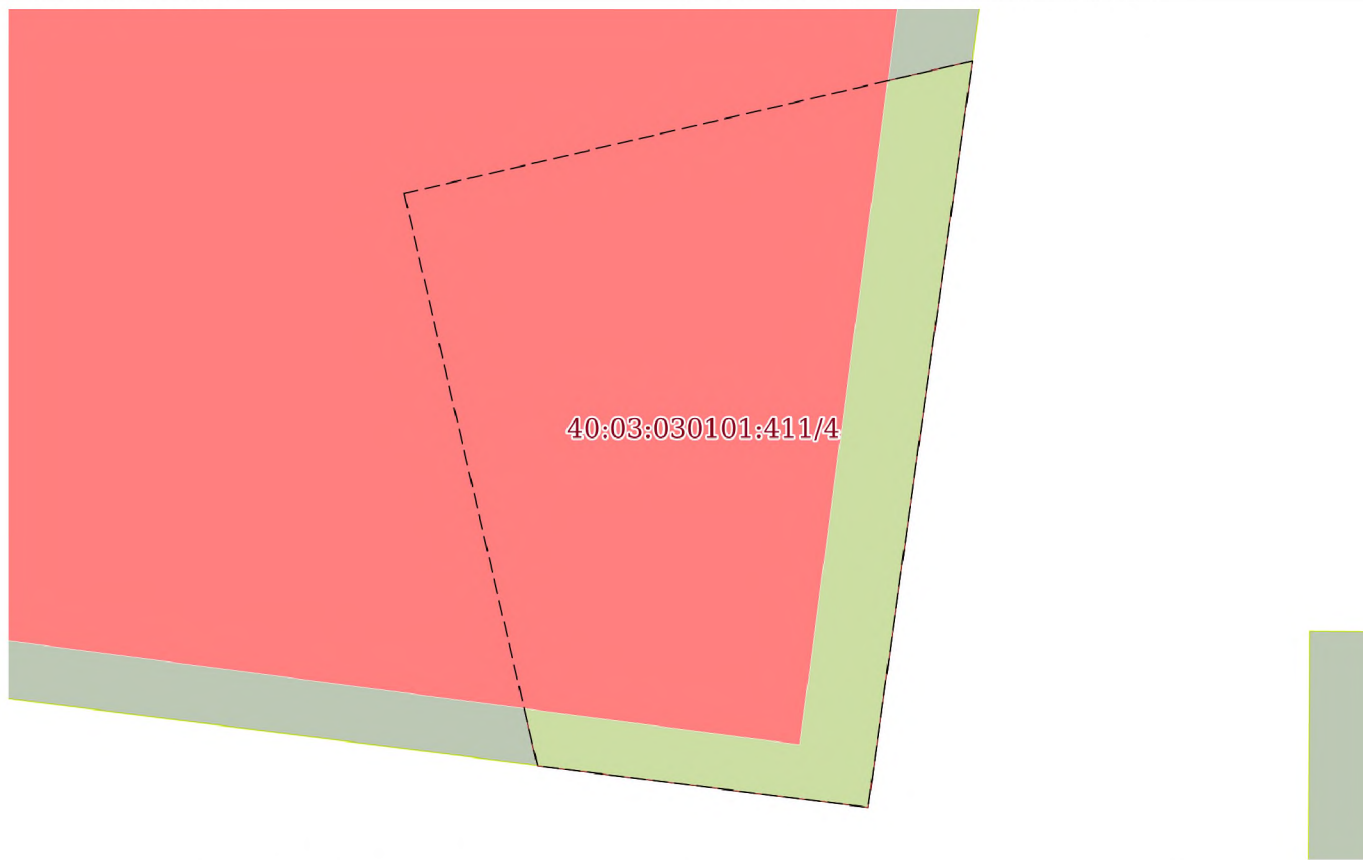
ПОЛНОЕ НАИМЕНОВАНИЕ ДОЛЖНОСТИ

инициалы, фамилия

Выписка из Единого государственного реестра недвижимости об объекте недвижимости  
Сведения о частях земельного участка

Земельный участок			
вид объекта недвижимости			
Лист № 1 раздела 4	Всего листов раздела 4: 1	Всего разделов: 8	Всего листов выписки: 17
06.02.2024г. № КУВИ-001/2024-37645823			
Кадастровый номер:		40:03:030101:411	

План (чертеж, схема) части земельного участка      Учетный номер части: 40:03:030101:411/4



Масштаб 1:90      Условные обозначения:

ПОЛНОЕ НАИМЕНОВАНИЕ ДОЛЖНОСТИ	 ДОКУМЕНТ ПОДПИСАН ЭЛЕКТРОННОЙ ПОДПИСЬЮ	инициалы, фамилия
	Сертификат: 00BV056B7401CB38D2B3576ACDC8425108 Владелец: ФЕДЕРАЛЬНАЯ СЛУЖБА ГОСУДАРСТВЕННОЙ РЕГИСТРАЦИИ, КАДАСТРА И КАРТОГРАФИИ Действителен: с 27.06.2023 по 19.09.2024	

Выписка из Единого государственного реестра недвижимости об объекте недвижимости  
Сведения о частях земельного участка

Земельный участок			
вид объекта недвижимости			
Лист № 1 раздела 4.1	Всего листов раздела 4.1: 2	Всего разделов: 8	Всего листов выписки: 17
06.02.2024г. № КУВИ-001/2024-37645823			
Кадастровый номер:		40:03:030101:411	

Учетный номер части	Площадь, м2	Содержание ограничения в использовании или ограничения права на объект недвижимости или обременения объекта недвижимости
1	2	3
40:03:030101:411/4	43	<p>вид ограничения (обременения): ограничения прав на земельный участок, предусмотренные статьей 56 Земельного кодекса Российской Федерации; Срок действия: не установлен; реквизиты документа-основания: решение о согласовании границ охранной зоны объекта электросетевого хозяйства от 14.10.2021 № Р 360-12-ЭПК выдан: Приокское Управление Ростехнадзора; Содержание ограничения (обременения): Ограничения на использование объекта: Постановление Правительства РФ от 24 февраля 2009 г. N 160 "О порядке установления охранных зон объектов электросетевого хозяйства и особых условий использования земельных участков, расположенных в границах таких зон". В охранных зонах запрещается осуществлять любые действия, которые могут нарушить безопасную работу объектов электросетевого хозяйства, в том числе привести к их повреждению или уничтожению, и (или) повлечь причинение вреда жизни, здоровью граждан и имуществу физических или юридических лиц, а также повлечь нанесение экологического ущерба и возникновение пожаров, в том числе:</p> <p>а) набрасывать на провода и опоры воздушных линий электропередачи посторонние предметы, а также подниматься на опоры воздушных линий электропередачи; б) размещать любые объекты и предметы (материалы) в пределах созданных в соответствии с требованиями нормативно-технических документов проходов и подъездов для доступа к объектам электросетевого хозяйства, а также проводить любые работы и возводить сооружения, которые могут препятствовать доступу к объектам электросетевого хозяйства, без создания необходимых для такого доступа проходов и подъездов; в) находиться в пределах огороженной территории и помещениях распределительных устройств и подстанций, открывать двери и люки распределительных устройств и подстанций, производить переключения и подключения в электрических сетях (указанное требование не распространяется на работников, занятых выполнением разрешенных в установленном порядке работ), разводить огонь в пределах охранных зон вводных и распределительных устройств, подстанций, воздушных линий электропередачи, а также в охранных зонах кабельных линий электропередачи; г) размещать свалки; д) производить работы ударными механизмами, сбрасывать тяжести массой свыше 5 тонн, производить сброс и слив едких и коррозионных веществ и горюче-смазочных материалов (в охранных зонах подземных кабельных линий электропередачи). В охранных зонах, установленных для объектов электросетевого хозяйства напряжением до 1000 вольт, помимо действий, предусмотренных пунктом 10 настоящих Правил, без письменного решения о согласовании сетевых организаций запрещается: а) размещать детские и спортивные площадки, стадионы, рынки, торговые точки, полевые станы, загоны для скота, гаражи и стоянки всех видов машин и механизмов,</p>



ДОКУМЕНТ ПОДПИСАН  
ЭЛЕКТРОННОЙ ПОДПИСЬЮ

Сертификат: 00BV056B7401CB38D2B3576ACDC8425108

Владелец: ФЕДЕРАЛЬНАЯ СЛУЖБА ГОСУДАРСТВЕННОЙ

РЕГИСТРАЦИИ, КАДАСТРА И КАРТОГРАФИИ

Действителен: с 27.06.2023 по 19.09.2024

ПОЛНОЕ НАИМЕНОВАНИЕ ДОЛЖНОСТИ

инициалы, фамилия

Земельный участок			
вид объекта недвижимости			
Лист № 2 раздела 4.1	Всего листов раздела 4.1: 2	Всего разделов: 8	Всего листов выписки: 17
06.02.2024г. № КУВИ-001/2024-37645823			
Кадастровый номер:		40:03:030101:411	
		<p>садовые, огородные и дачные земельные участки, объекты садоводческих, огороднических или дачных некоммерческих объединений, объекты жилищного строительства, в том числе индивидуального (в охранных зонах воздушных линий электропередачи); б) складировать или размещать хранилища любых, в том числе горюче-смазочных, материалов; в) устраивать причалы для стоянки судов, барж и плавучих кранов, бросать якоря с судов и осуществлять их проход с отданными якорями, цепями, лотами, волокушами и тралами (в охранных зонах подводных кабельных линий электропередачи). Ширина охранной зоны по обе стороны линии электропередачи от крайних проводов-10м ( 5 - для линий с самонесущими или изолированными проводами, размещенных в границах населенных пунктов). Ширина охранной зоны по обе стороны подземной кабельной линии электропередачи от крайних кабелей-1 м; Реестровый номер границы: 40:03-6.28; Вид объекта реестра границ: Зона с особыми условиями использования территории; Вид зоны по документу: охранная зона объекта электросетевого хозяйства ВЛ-10 кВ №4 ПС "Вега", (Калужская область, Боровский район); Тип зоны: Охранная зона инженерных коммуникаций</p>	

ПОЛНОЕ НАИМЕНОВАНИЕ ДОЛЖНОСТИ	 ДОКУМЕНТ ПОДПИСАН ЭЛЕКТРОННОЙ ПОДПИСЬЮ Сертификат: 00BV056B7401CB38D2B3576ACDC8425108 Владелец: ФЕДЕРАЛЬНАЯ СЛУЖБА ГОСУДАРСТВЕННОЙ РЕГИСТРАЦИИ, КАДАСТРА И КАРТОГРАФИИ Действителен: с 27.06.2023 по 19.09.2024	инициалы, фамилия
-------------------------------	---	-------------------

Выписка из Единого государственного реестра недвижимости об объекте недвижимости  
Сведения о частях земельного участка

Земельный участок			
вид объекта недвижимости			
Лист № 1 раздела 4.2	Всего листов раздела 4.2: 1	Всего разделов: 8	Всего листов выписки: 17
06.02.2024г. № КУВИ-001/2024-37645823			
Кадастровый номер:		40:03:030101:411	

Сведения о характерных точках границы части (частей) земельного участка				
Учетный номер части: 40:03:030101:411/4				
Система координат				
Номер точки	Координаты, м		Описание закрепления на местности	Средняя квадратичная погрешность определения координат характерных точек границ земельного участка, м
	X	Y		
1	2	3	4	5
1	504370.19	1322883.28	-	-
2	504371.79	1322890.14	-	-
3	504362.78	1322888.88	-	-
4	504363.28	1322884.89	-	-
5	504370.19	1322883.28	-	-

	 <p>ДОКУМЕНТ ПОДПИСАН ЭЛЕКТРОННОЙ ПОДПИСЬЮ</p> <p>Сертификат: 00BV056B7401CB38D2B3576ACDC8425108 Владелец: ФЕДЕРАЛЬНАЯ СЛУЖБА ГОСУДАРСТВЕННОЙ РЕГИСТРАЦИИ, КАДАСТРА И КАРТОГРАФИИ Действителен: с 27.06.2023 по 19.09.2024</p>	
ПОЛНОЕ НАИМЕНОВАНИЕ ДОЛЖНОСТИ	инициалы, фамилия	

Прошито и  
пронумеровано

37  
*Щеглов*

листов

Кадастровый инженер  
Щеглов Д.Г.

